



DESIGNIOUS

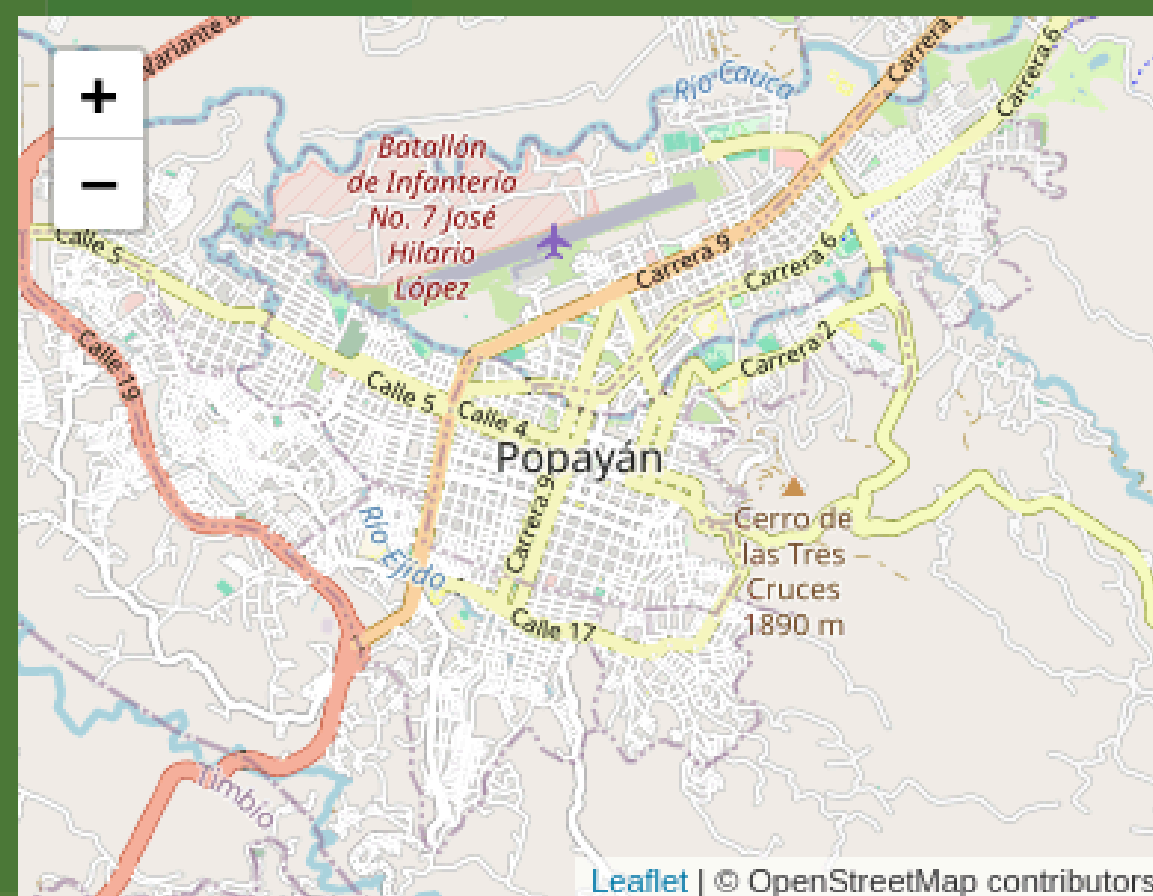
Ubicacion

Municipio

Popayán

Vereda

Descripcion:



Coordenadas seleccionadas:

Contacto:
designiouscauca@gmail.com

Teléfono:
(+57) 305-333-1320

IG:





Inicio

Inicio

Reportes

Contacto

Únete a la Lucha Contra los Cultivos Ilícitos con Tecnología Innovadora

Sé parte del cambio: Reporta cultivos ilícitos de manera segura y anónima

Introducción

El Departamento del Cauca enfrenta un desafío crítico con la expansión de cultivos ilícitos que afectan tanto a la comunidad como al medio ambiente. ¡Tú puedes hacer la diferencia! Utiliza herramientas tecnológicas avanzadas para reportar cultivos de uso ilícito de forma anónima y apoya a las autoridades en la lucha contra el narcotráfico.

Beneficios

Participación anónima y segura

Reporta sin preocuparte por tu seguridad

Contacto:

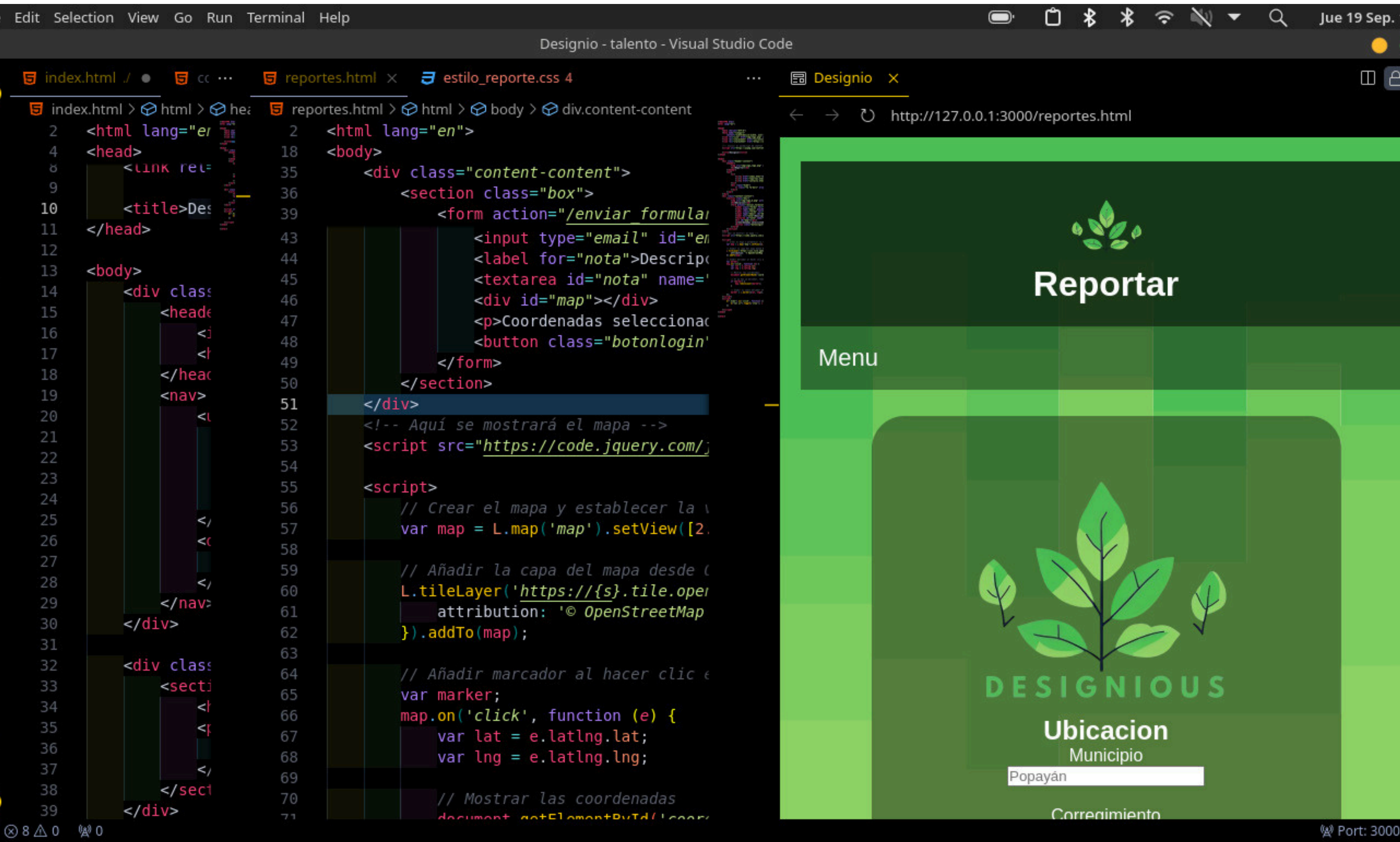
designiouscauca@gmail.com

Teléfono:

(+57) 305-333-1320

IG:





The image shows a development environment with Visual Studio Code on the left and a browser preview on the right. The code in VS Code is for a web page named 'reportes.html'. It includes HTML structure with a form for reporting, a map, and JavaScript for map functionality. The browser preview shows the rendered page with a green theme, a 'Reportar' header, a 'Menu' button, a map area, and a 'Ubicación' section with a search bar containing 'Popayán'.

```
index.html > html > head > title > Des:
2 <html lang="en" >
4 <head>
6 <link rel="stylesheet" href="estilo_reporte.css" >
9
10 <title>Des:
11 </head>
12
13 <body>
14 <div class="content-content">
15 <div class="box">
16 <form action="/enviar_formulario" >
17 <input type="email" id="email" >
18 <label for="nota">Descripción:
19 <input type="text" id="nota" >
20 <div id="map"></div>
21 <p>Coordenadas seleccionadas:
22 <input type="text" id="coordenadas" >
23 <button class="botonlogin" type="submit" >Reportar
24 </form>
25 </div>
26 </div>
27 <!-- Aquí se mostrará el mapa -->
28 <script src="https://code.jquery.com/jquery-3.5.1.min.js" ></script>
29 <script>
30 // Crear el mapa y establecer la vista
31 var map = L.map('map').setView([2.93, -77.07], 15);
32 // Añadir la capa del mapa desde OpenStreetMap
33 L.tileLayer('https://{s}.tile.openstreetmap.org/{z}/{x}/{y}.png', {
34 attribution: '© OpenStreetMap contributors',
35 }).addTo(map);
36 // Añadir marcador al hacer clic en el mapa
37 var marker;
38 map.on('click', function (e) {
39 var lat = e.latlng.lat;
40 var lng = e.latlng.lng;
41 // Mostrar las coordenadas
42 document.getElementById('coordenadas').value = lat + ', ' + lng;
43 </script>
44 </body>
45 </html>
```




Contacto:
designiouscauca@gmail.com


Teléfono:
(+57) 305-333-1320

IG:






4:45 PM   



Reportar

Menu




Ubicacion

Municipio

Descripcion

enviar



Leaflet | © OpenStreetMap contributors

Coordenadas seleccionadas:

Contacto:
designiouscauca@gmail.com

Teléfono:
(+57) 305-333-1320

IG:





kailos1906 / designious.github.io


Code Issues Pull requests Actions Projects Wiki Security Insights Settings

designious.github.io Public

main 1 Branch 0 Tags

File/Folder	Commit Message	Time
css	Update estilo_reporte.css	20 hours ago
img	Add files via upload	20 hours ago
contacto.html	Add files via upload	20 hours ago
index.html	Add files via upload	20 hours ago
reportes.html	Update reportes.html	20 hours ago

README


Add a README
Help people interested in this repository understand your project by adding a README.

[Add a README](#)

About
Es un proyecto para el uso de la tecnología para encontrar cultivos ilegales
Activity
0 stars
1 watching
0 forks

Releases
No releases published
[Create a new release](#)

Packages
No packages published
[Publish your first package](#)

Deployments 5
github-pages 20 hours ago

Contacto:
designiouscauca@gmail.com
Teléfono:
(+57) 305-333-1320

IG:

